2025/24 Private Wetterstation Freudenstadt 708 m üNN

fds0.de ©

Stand: 15.05.2025

		2025						2024						Jahr	
		Jan	Feb	Mrz	Apr	Mai	Jun	Jul	Aug	Sep	Okt	Nov	Dez	Summe	Schnitt
Temperatur [°C]	IST	1,3	1,5	5,5	9,9	12,6	16,5	18,5	20,2	13,6	10,9	4,2	1,3		9,7
	SOLL	- 0,8	- 0,5	2,6	6,1	10,8	13,8	16,1	15,7	11,9	8,0	3,0	0,2		7,2
	DIFF [K]	2,1	2,0	2,9	3,8	1,8	2,7	2,4	4,5	1,7	2,9	1,2	1,1		2,4
-17,6 am 05./06.02.12	MIN	- 2,1	- 1,5	1,0	4,2	7,6	11,5	13,2	14,1	9,9	7,7	1,3	- 1,2		5,5
37.4 am 04.07.2015	MAX	5,1	5,6	11,2	16,7	18,1	22,1	24,8	27,1	18,6	15,2	7,8	4,1		14,7
Niederschlag [l/m²]	IST	178,9	77,8	33,8	37,8	201,7	99,7	155,5	34,9	205,9	94,7	130,7	136,8	1.388,2	115,7
	SOLL	183,0	154,0	164,0	106,0	137,0	114,0	120,0	106,0	109,0	146,0	155,0	197,0	1.691,0	140,9
	DIFF	- 4,1	- 76,2	- 130,2	- 68,2	64,7	- 14,3	35,5	- 71,1	96,9	- 51,3	- 24,3	- 60,2	- 302,8	- 25,2
		98%	50%	21%	36%	147%	87%	130%	33%	189%	65%	84%	69%	82%	
Sonnenstunden [h]	IST	92,5	97,8	163,2	234,2	186,2	151,8	212,5	292,0	137,1	94,4	84,5	85,3	1.831,3	152,6
	SOLL	72,0	88,0	121,0	159,0	189,0	204,0	225,0	216,0	162,0	116,0	73,0	55,0	1.680,0	140,0
	DIFF	20,5	9,8	42,2	75,2	- 2,8	- 52,3	- 12,5	76,0	- 24,9	- 21,6	11,5	30,3	151,3	12,6
		128%	111%	135%	147%	98%	74%	94%	135%	85%	81%	116%	155%	109%	
Heiße Tage Tmax ≥ 30°C		-	-	-	-	-	1	6	7	1	-	-	-	15	
Sommertage Tmax ≥ 25°C		-	-	-	1	2	8	16	22	4	-	-	-	53	
Warme Tage Tmax ≥ 20°C		-	-	-	8	10	21	27	30	12	1	-	-	109	
Kalte Tage Tmax < 10°C		28	24	12	3	1	-	-	-	-	1	22	30	121	
Frosttage Tmin < 0°C		20	21	11	2	-	-	-	-	-	-	8	22	84	
Eistage Tmax < 0°C		5	1	-	-	-	-	-	-	-	-	1	2	9	
Eisige Tage Tmin ≤ -10°C		-	-	-	-	-	-	-	-	-	-	-	-	-	
Schneetage > 0 cm		13	3	-	-	-	-	-	-	-	-	5	12	33	
Tage ohne Niederschlag		12	18	21	18	16	11	14	22	11	12	14	13	182	15,2
Regentage > 0,35 l/m²		19	10	10	12	15	19	17	9	19	19	16	18	183	15,3
Regentage > 5 l/m²		9	6	1	4	8	8	9	3	10	7	10	6	81	6,8
Regentage > 10 l/m²		8	3	1	-	7	3	5	-	7	5	6	4	49	4,1
Tage ohne Sonne		4	3	6	1	4	1	-	1	2	2	9	10	43	3,6
Sonnentage > 0 h		27	25	25	29	27	29	31	30	28	29	21	21	322	26,8
Sonnentage > 5 h		8	8	16	19	16	16	20	29	12	9	7	8	168	14,0
Sonnentage > 8 h		3	6	10	16	11	6	13	20	7	3	5	1	101	8,4

• Alle Angaben ohne Gewähr • SOLL-Werte sind Langzeitwerte der DWD-Station Freudenstadt-Kienberg (797 m) • Monatslegende siehe Januar • Aufzeichnungsdauer: 1 Jahr •

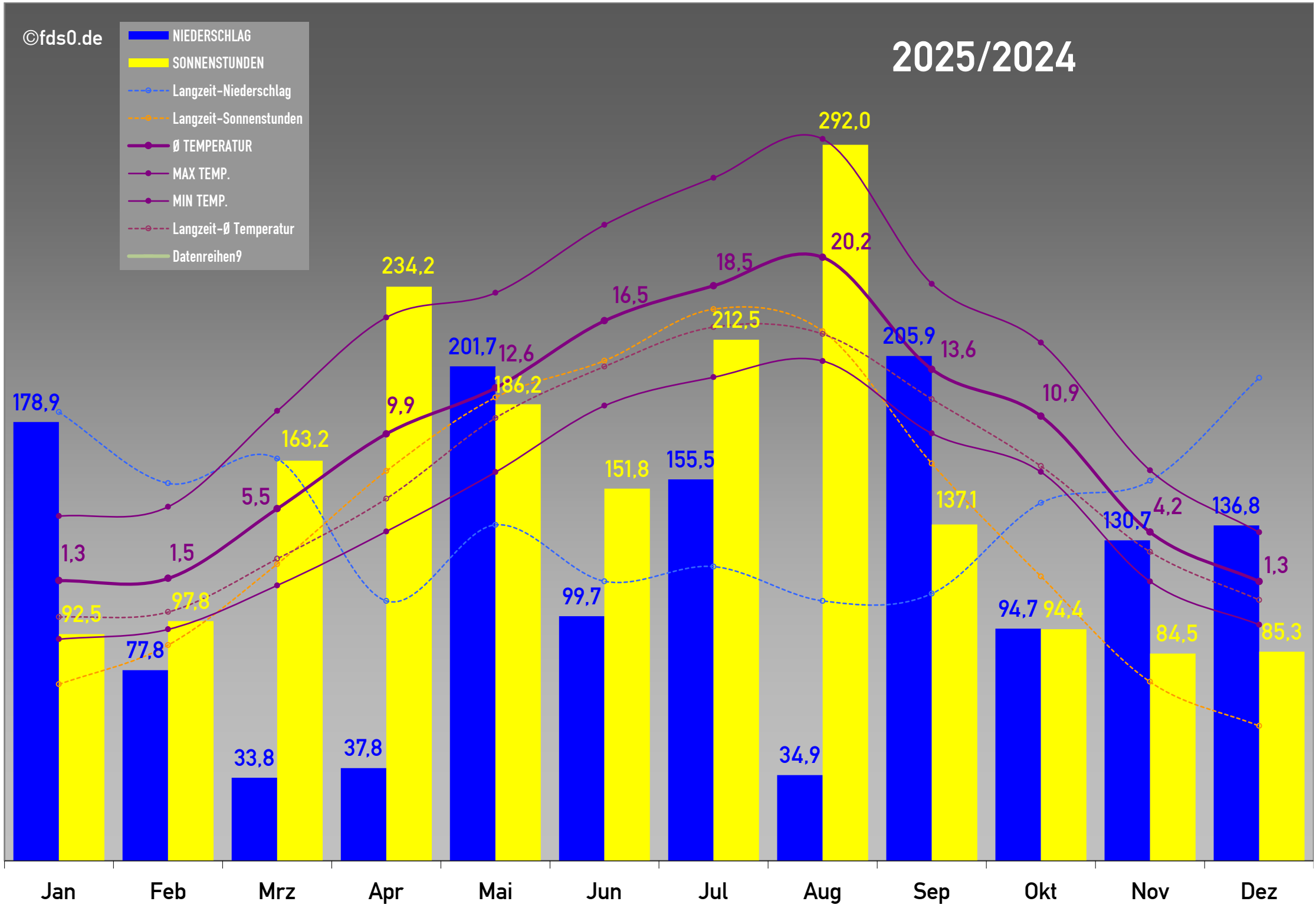
©fds0.de
NIEDERSCHLAG
SONNENSTUNDEN
Langzeit-Niederschlag
Langzeit-Sonnenstunden
Ø TEMPERATUR
MAX TEMP.
MIN TEMP.
Langzeit-Ø Temperatur
Datenreihen9
2025/2024
178,9
92,5
1,3
77,8
97,8
1,5
33,8
163,2
5,5
37,8
234,2
9,9
201,7
186,2
12,6
99,7
151,8
16,5
155,5
212,5
18,5
34,9
292,0
20,2
205,9
137,1
13,6
94,7
94,4
10,9
130,7
84,5
4,2
136,8
85,3
1,3
Jan
Feb
Mrz
Apr
Mai
Jun
Jul
Aug
Sep
Okt
Nov
Dez

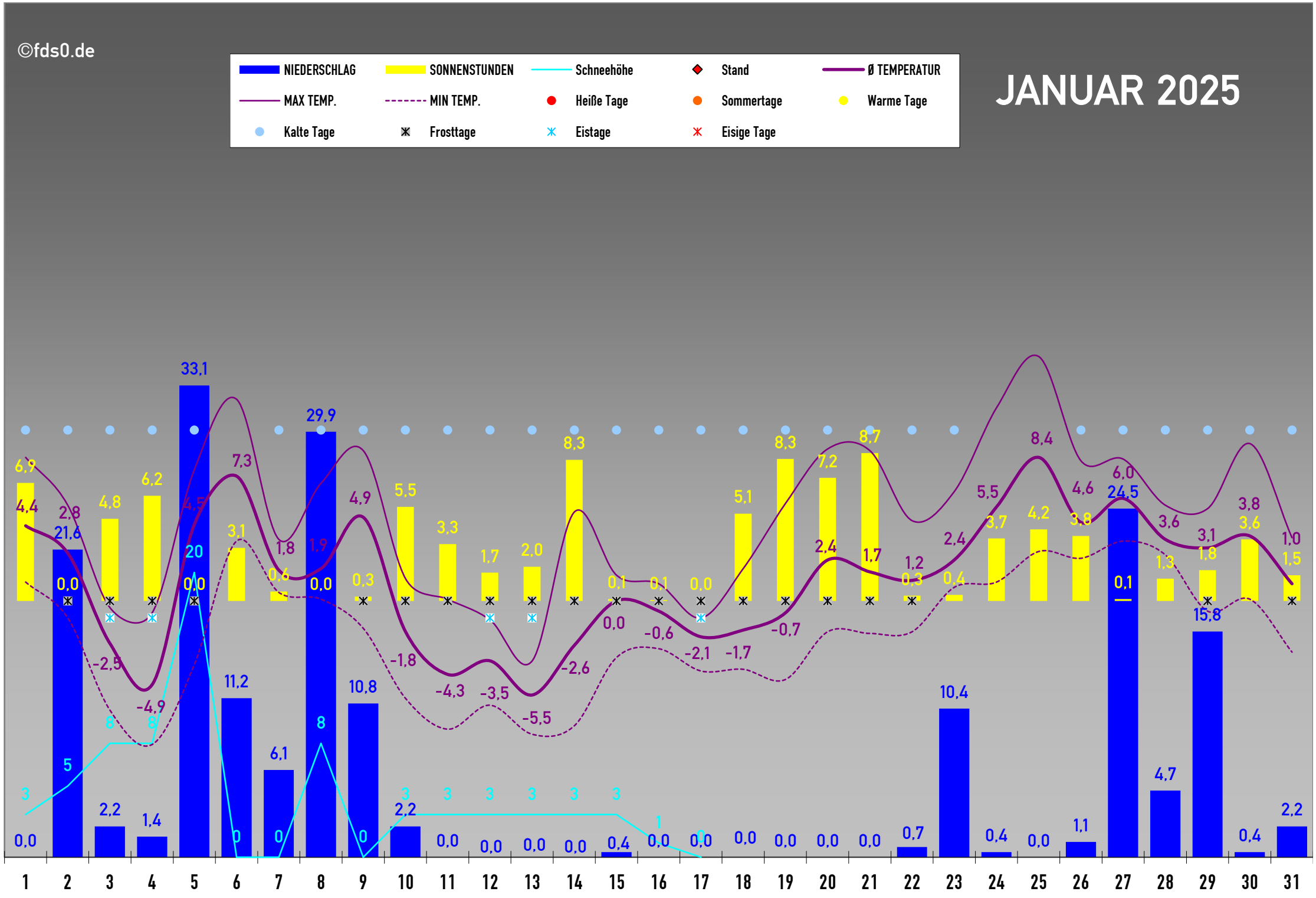
©fds0.de
NIEDERSCHLAG
SONNENSTUNDEN
Schneehöhe
Stand
Ø TEMPERATUR
MAX TEMP.
MIN TEMP.
Heiße Tage
Sommertage
Warme Tage
Kalte Tage
Frosttage
Eistage
Eisige Tage
JANUAR 2025
1 2 3 4 5 6 7 8 9 10 11 12 13 14 15 16 17 18 19 20 21 22 23 24 25 26 27 28 29 30 31

©fds0.de

FEBRUAR 2025

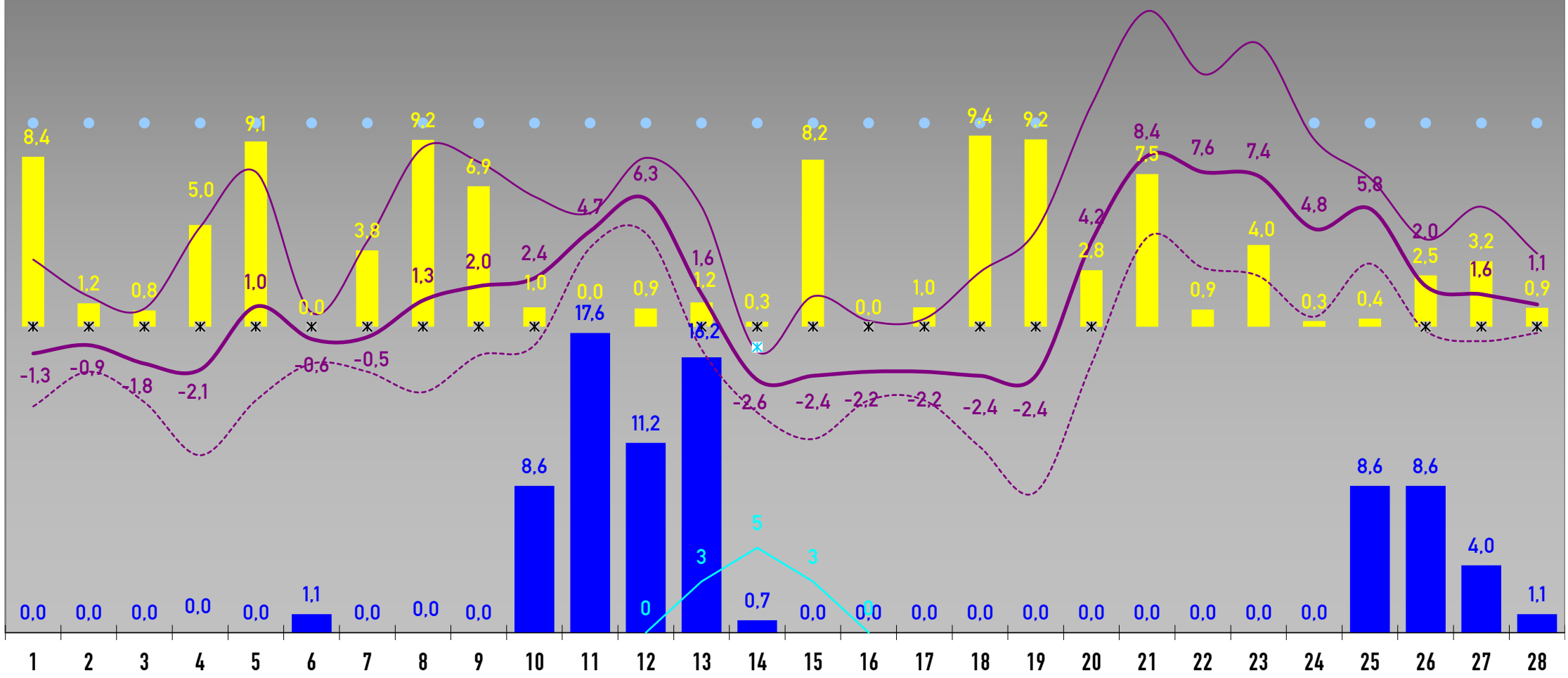

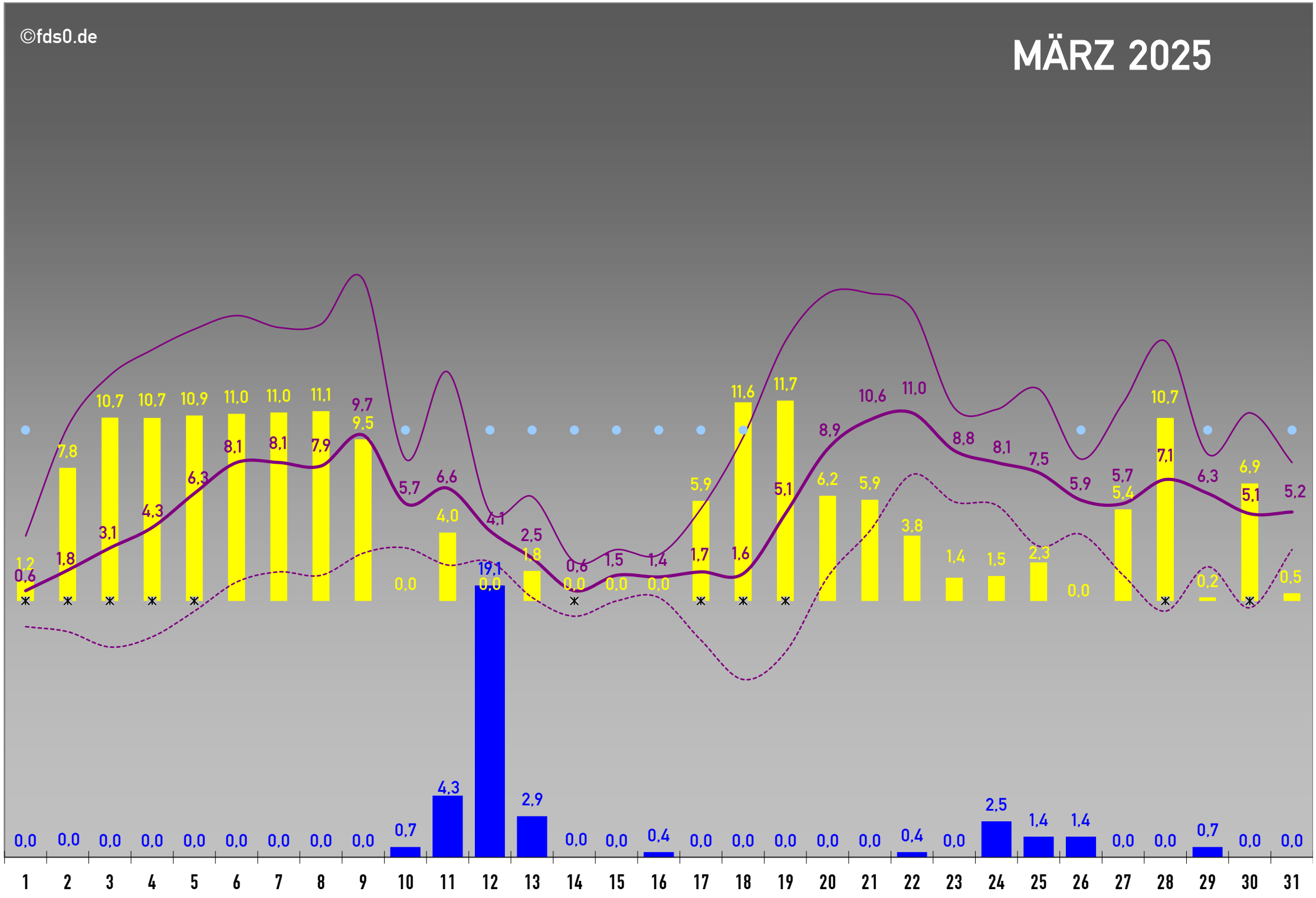
©fds0.de
MÄRZ 2025
1 2 3 4 5 6 7 8 9 10 11 12 13 14 15 16 17 18 19 20 21 22 23 24 25 26 27 28 29 30 31
0,6 1,8 3,1 4,3 6,3 8,1 8,1 7,9 9,5 5,7 6,6 4,1 2,5 0,6 1,5 1,4 1,7 1,6 5,1 8,9 10,6 11,0 8,8 8,1 7,5 5,9 5,4 7,1 6,3 5,1 5,2
1,2 7,8 10,7 10,7 10,9 11,0 11,0 11,1 9,7 0,0 4,0 19,1 1,8 0,0 0,0 0,0 5,9 11,6 11,7 6,2 5,9 3,8 1,4 1,5 2,3 0,0 5,7 10,7 0,2 6,9 0,5
0,0 0,0 0,0 0,0 0,0 0,0 0,0 0,0 0,0 0,7 4,3 0,0 2,9 0,0 0,0 0,4 0,0 0,0 0,0 0,0 0,0 0,4 0,0 2,5 1,4 1,4 0,0 0,0 0,7 0,0 0,0

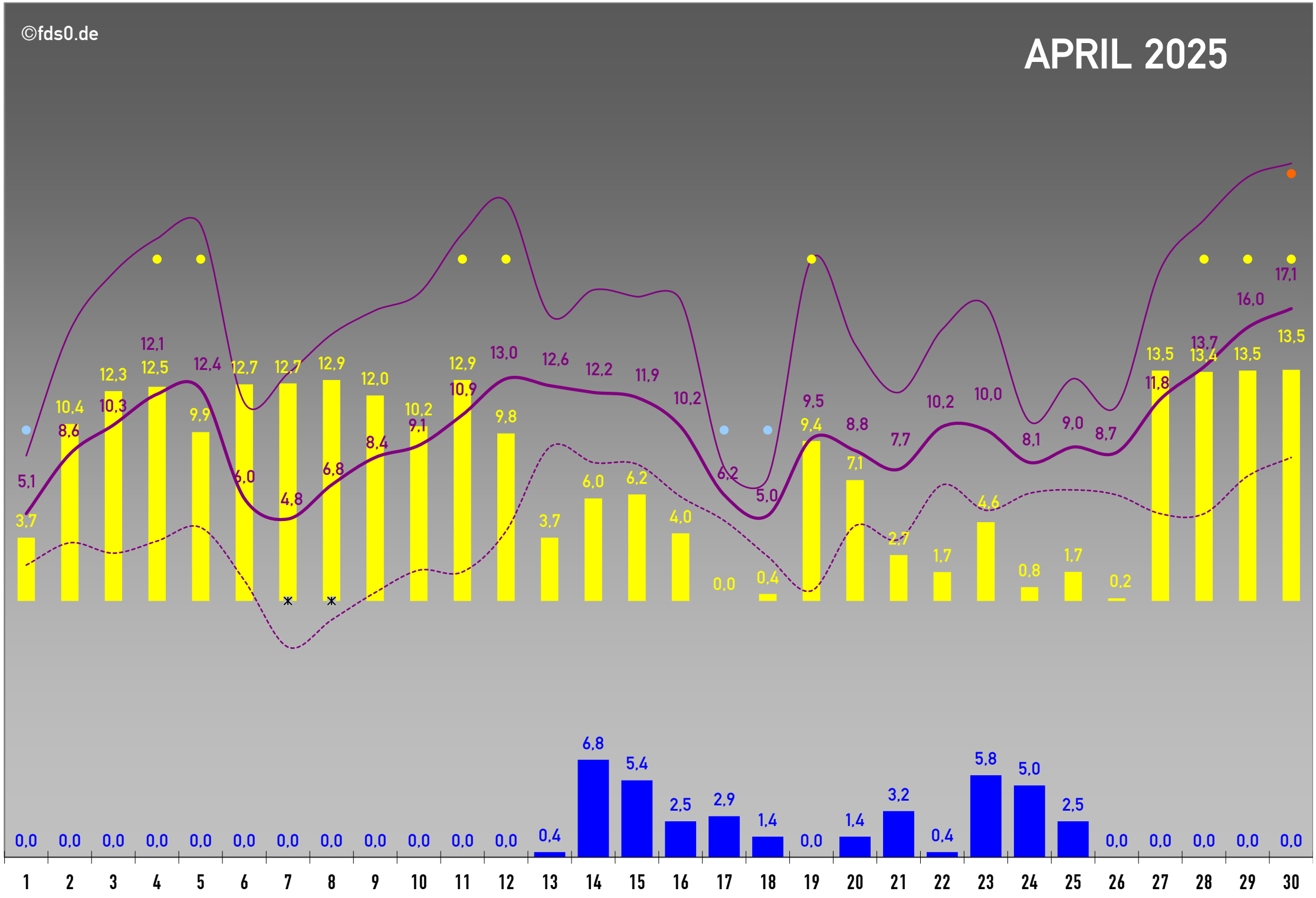
©fds0.de
APRIL 2025
1 2 3 4 5 6 7 8 9 10 11 12 13 14 15 16 17 18 19 20 21 22 23 24 25 26 27 28 29 30
0,0 0,0 0,0 0,0 0,0 0,0 0,0 0,0 0,0 0,0 0,0 0,0 0,4 6,8 5,4 2,5 2,9 1,4 0,0 1,4 3,2 0,4 5,8 5,0 2,5 0,0 0,0 0,0 0,0 0,0
3,7 10,4 12,3 12,5 9,9 12,7 12,7 12,9 12,0 10,2 12,9 9,8 3,7 6,0 6,2 4,0 0,0 0,4 9,4 7,1 2,7 1,7 4,6 0,8 1,7 0,2 11,8 13,4 13,5 13,5
5,1 8,6 10,3 12,1 12,4 6,0 4,8 6,8 8,4 9,1 10,9 13,0 12,6 12,2 11,9 10,2 6,2 5,0 9,5 8,8 7,7 10,2 10,0 8,1 9,0 8,7 13,5 13,7 16,0 17,1

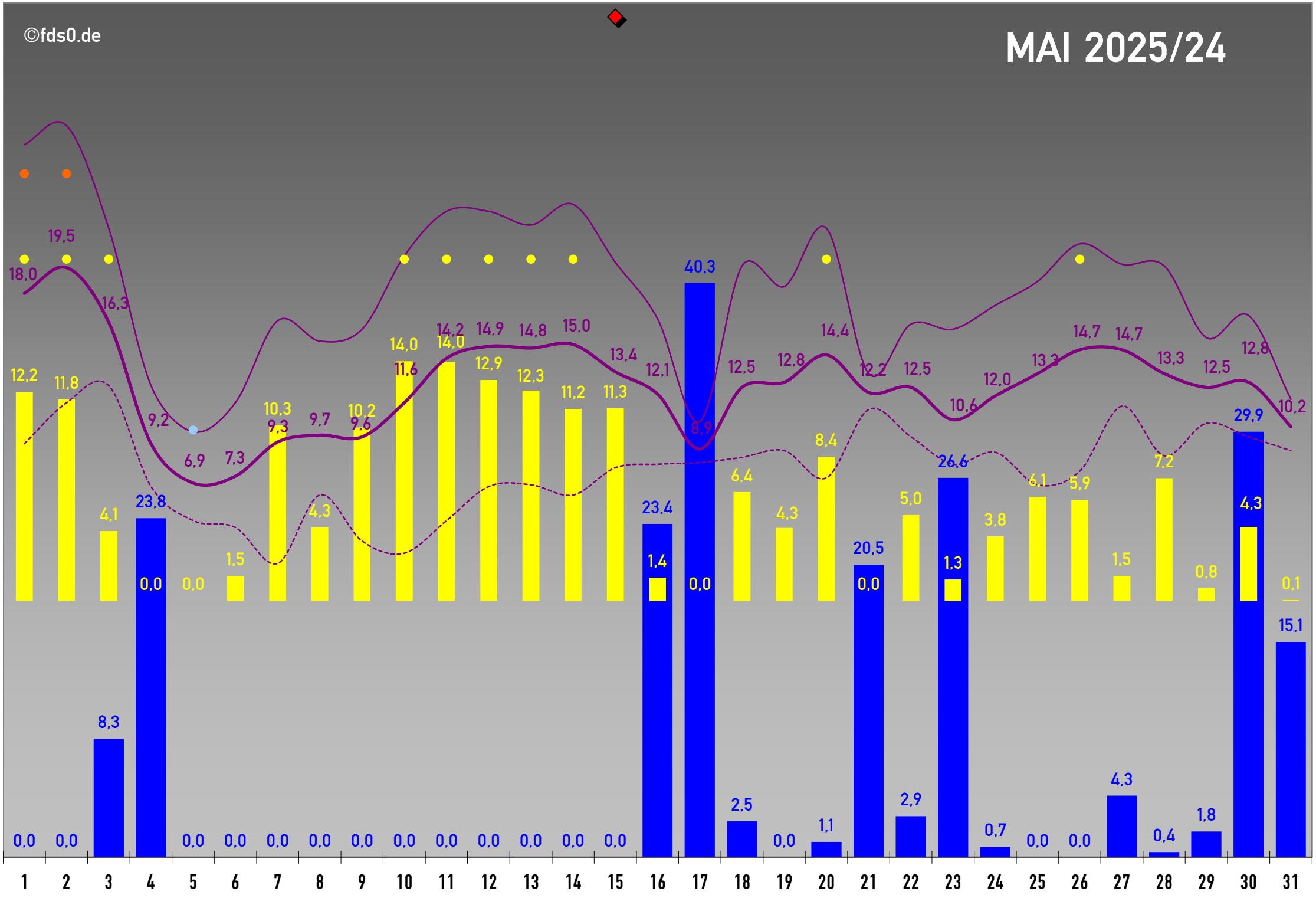
©fds0.de
MAI 2025/24
1 2 3 4 5 6 7 8 9 10 11 12 13 14 15 16 17 18 19 20 21 22 23 24 25 26 27 28 29 30 31
18,0 19,5 16,3 9,2 6,9 7,3 9,3 9,7 9,6 11,6 14,0 14,9 14,8 15,0 13,4 12,1 8,9 12,5 12,8 14,4 12,2 12,5 10,6 12,0 13,3 14,7 14,7 13,3 12,5 12,8 10,2
12,2 11,8 4,1 0,0 1,5 10,3 4,3 10,2 14,0 14,2 12,9 12,3 11,2 11,3 1,4 40,3 6,4 4,3 8,4 20,5 5,0 26,6 3,8 6,1 5,9 1,5 7,2 0,8 4,3 0,1
0,0 0,0 8,3 23,8 0,0 0,0 0,0 0,0 0,0 0,0 0,0 0,0 0,0 0,0 0,0 23,4 0,0 2,5 0,0 1,1 0,0 2,9 1,3 0,7 0,0 0,0 4,3 0,4 1,8 29,9 15,1

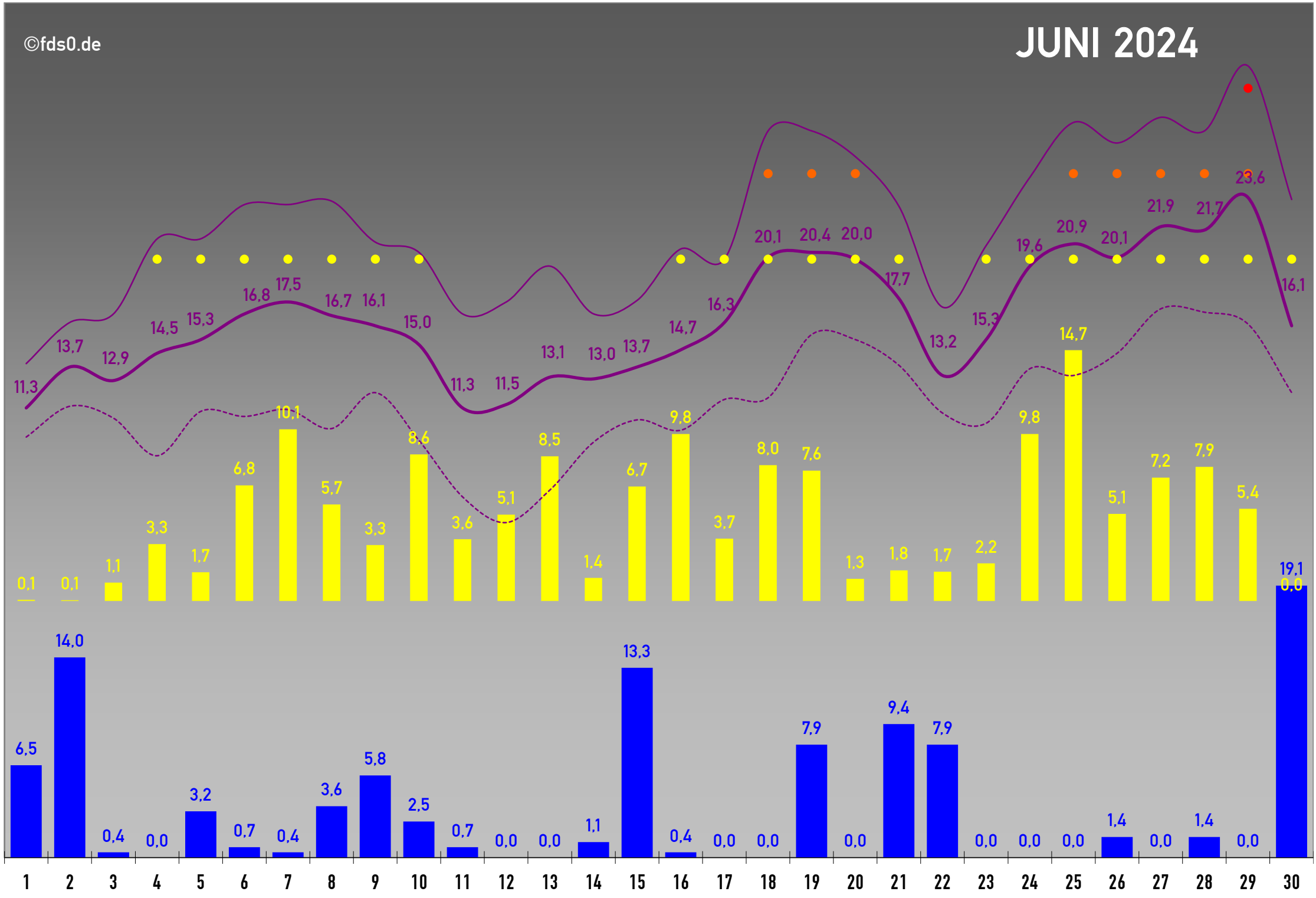
©fds0.de
JUNI 2024
11,3 13,7 12,9 14,5 15,3 16,8 17,5 16,7 16,1 15,0 11,3 11,5 13,1 13,0 13,7 14,7 16,3 20,1 20,4 20,0 17,7 13,2 15,3 19,6 20,9 20,1 21,9 21,7 23,6 16,1
0,1 0,1 1,1 3,3 1,7 6,8 10,1 5,7 3,3 8,6 3,6 5,1 8,5 1,4 6,7 9,8 3,7 8,0 7,6 1,3 1,8 1,7 2,2 9,8 14,7 5,1 7,2 7,9 5,4 19,1
6,5 14,0 0,4 0,0 3,2 0,7 0,4 3,6 5,8 2,5 0,7 0,0 0,0 1,1 13,3 0,4 0,0 0,0 7,9 0,0 9,4 7,9 0,0 0,0 0,0 1,4 0,0 1,4 0,0 0,0
1 2 3 4 5 6 7 8 9 10 11 12 13 14 15 16 17 18 19 20 21 22 23 24 25 26 27 28 29 30

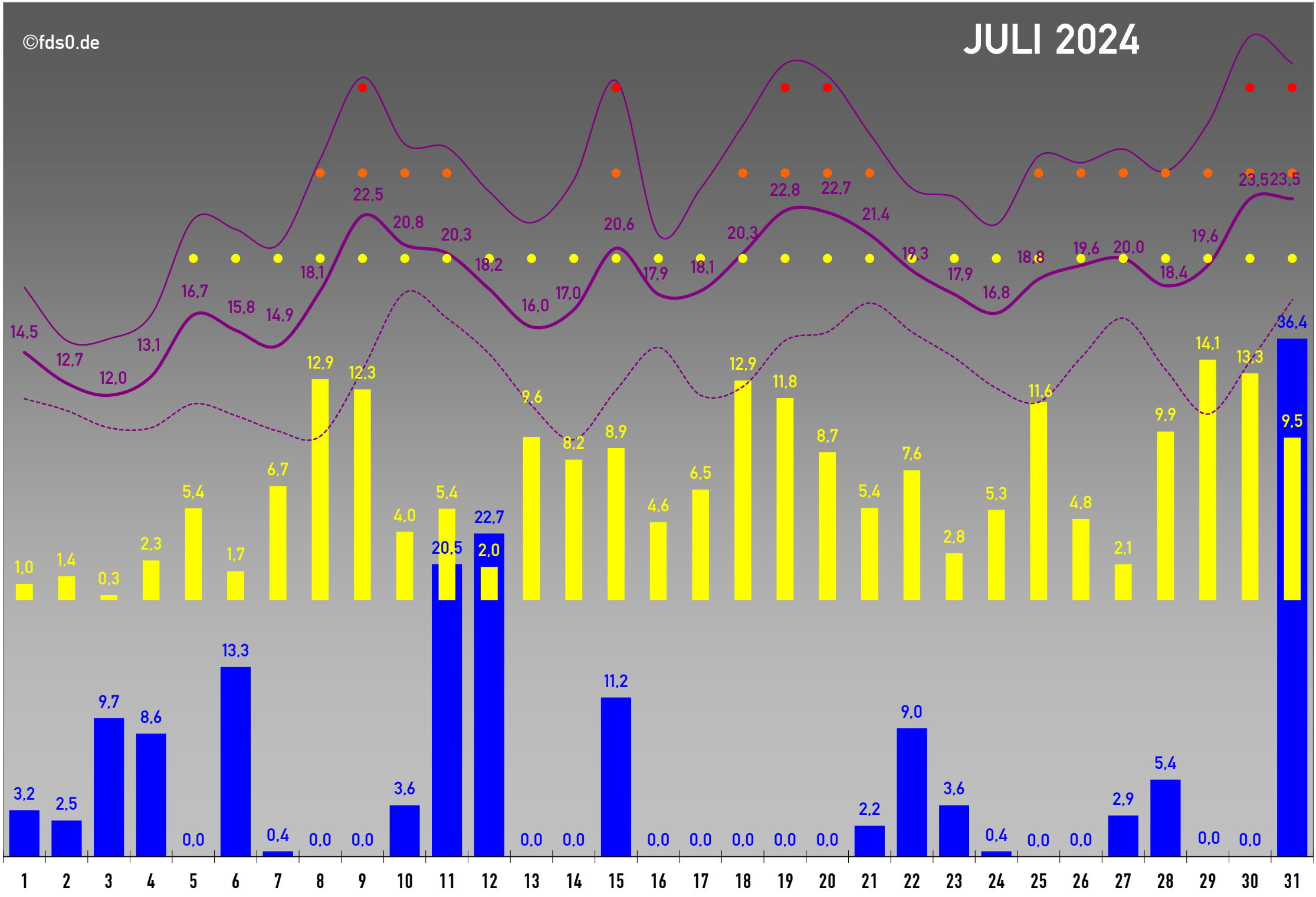
©fds0.de
JULI 2024
14,5 12,7 12,0 13,1 16,7 15,8 14,9 18,1 22,5 20,8 20,3 18,2 16,0 17,0 20,6 17,9 18,1 20,3 22,8 22,7 21,4 19,3 17,9 16,8 18,8 19,6 20,0 18,4 19,6 23,5 23,5
1,0 1,4 0,3 2,3 5,4 1,7 6,7 12,9 12,3 4,0 5,4 22,7 9,6 8,2 8,9 4,6 6,5 12,9 11,8 8,7 5,4 7,6 2,8 5,3 11,6 4,8 2,1 9,9 14,1 13,3 36,4
3,2 2,5 9,7 8,6 0,0 13,3 0,4 0,0 0,0 3,6 20,5 2,0 0,0 0,0 11,2 0,0 0,0 0,0 0,0 0,0 2,2 9,0 3,6 0,4 0,0 0,0 2,9 5,4 0,0 0,0 9,5
1 2 3 4 5 6 7 8 9 10 11 12 13 14 15 16 17 18 19 20 21 22 23 24 25 26 27 28 29 30 31

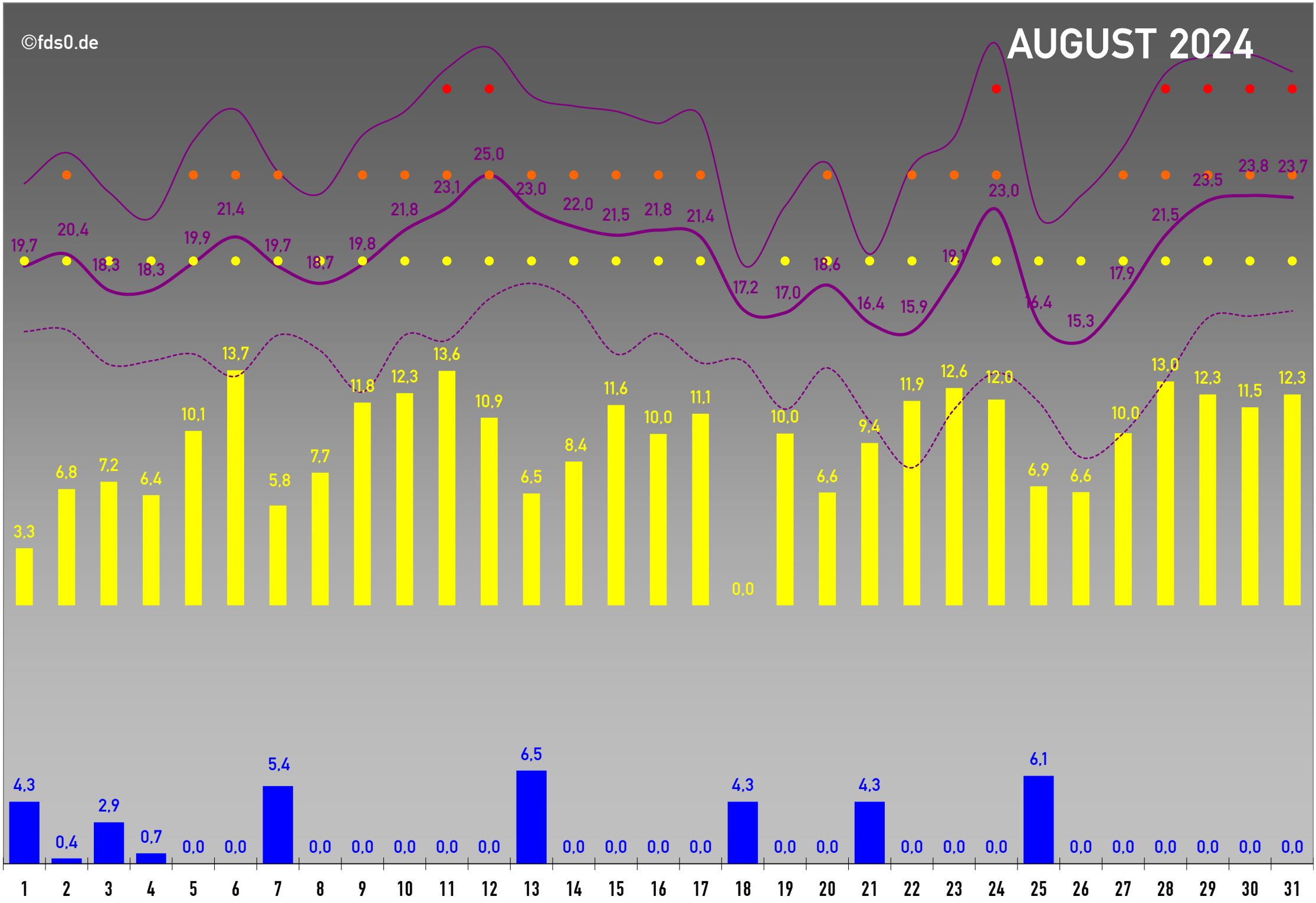
©fds0.de
AUGUST 2024
19,7 20,4 18,3 18,3 19,9 21,4 19,7 18,7 19,8 21,8 23,1 25,0 23,0 22,0 21,5 21,8 21,4 17,2 17,0 18,6 16,4 15,9 19,1 23,0 16,4 15,3 17,9 21,5 23,5 23,8 23,7
3,3 6,8 7,2 6,4 10,1 13,7 5,8 7,7 11,8 12,3 13,6 10,9 6,5 8,4 11,6 10,0 11,1 0,0 10,0 6,6 9,4 11,9 12,6 12,0 6,9 6,6 10,0 13,0 12,3 11,5 12,3
4,3 0,4 2,9 0,7 0,0 0,0 5,4 0,0 0,0 0,0 0,0 0,0 6,5 0,0 0,0 0,0 0,0 4,3 0,0 0,0 4,3 0,0 0,0 0,0 6,1 0,0 0,0 0,0 0,0 0,0 0,0
1 2 3 4 5 6 7 8 9 10 11 12 13 14 15 16 17 18 19 20 21 22 23 24 25 26 27 28 29 30 31

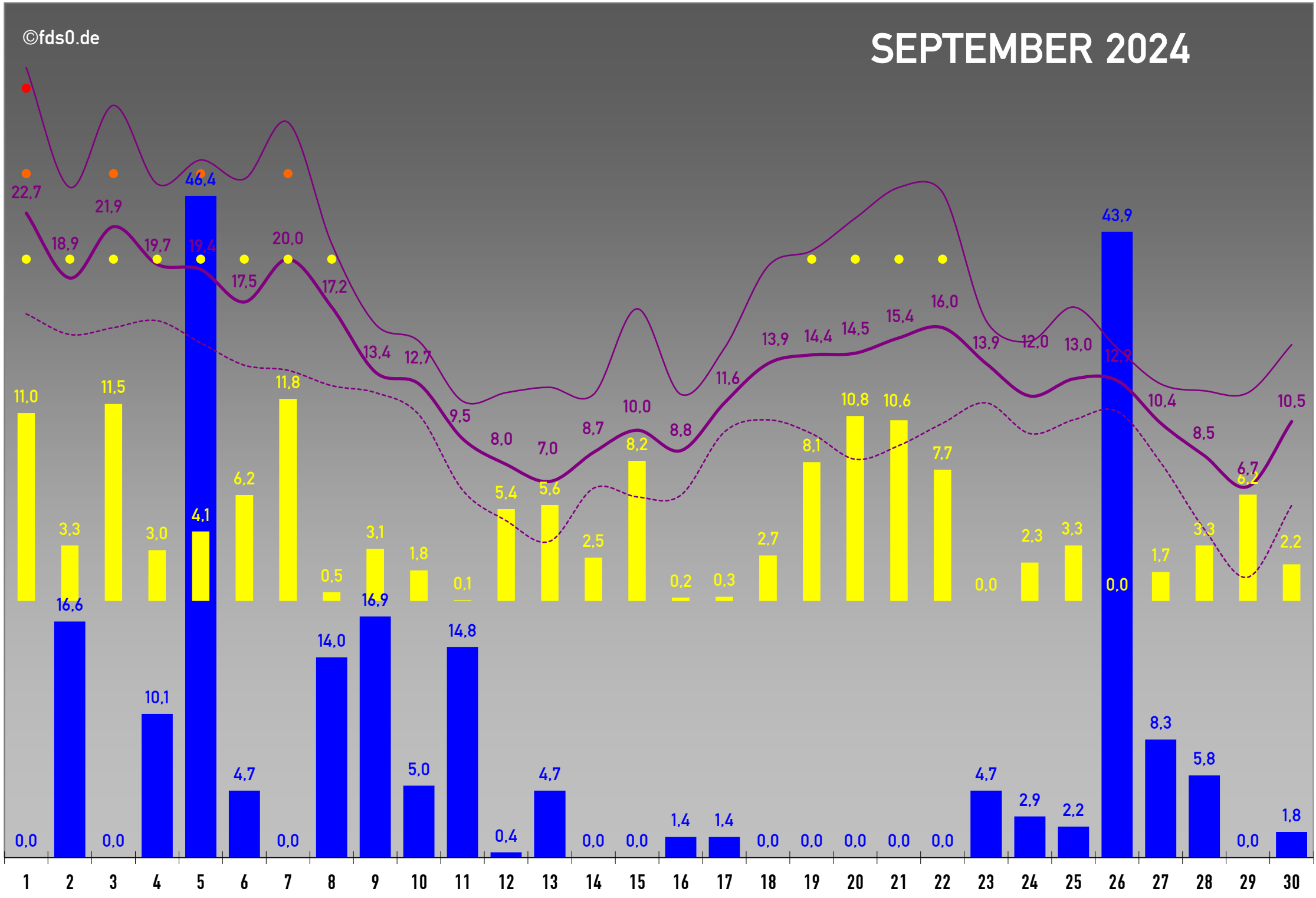
©fds0.de
SEPTEMBER 2024
22,7
18,9
21,9
19,7
19,4
17,5
20,0
17,2
13,4
12,7
9,5
8,0
7,0
8,7
10,0
8,8
11,6
13,9
14,4
14,5
15,4
16,0
13,9
12,0
13,0
12,9
10,4
8,5
6,7
10,5
11,0
3,3
11,5
3,0
4,1
6,2
11,8
0,5
3,1
1,8
0,1
5,4
5,6
2,5
8,2
0,2
0,3
2,7
8,1
10,8
10,6
7,7
0,0
2,3
3,3
0,0
1,7
3,3
6,7
2,2
0,0
16,6
0,0
10,1
46,4
4,7
0,0
14,0
16,9
5,0
14,8
0,4
4,7
0,0
0,0
1,4
1,4
0,0
0,0
0,0
0,0
0,0
4,7
2,9
2,2
43,9
8,3
5,8
0,0
1,8
1 2 3 4 5 6 7 8 9 10 11 12 13 14 15 16 17 18 19 20 21 22 23 24 25 26 27 28 29 30

©fds0.de

OKTOBER 2024

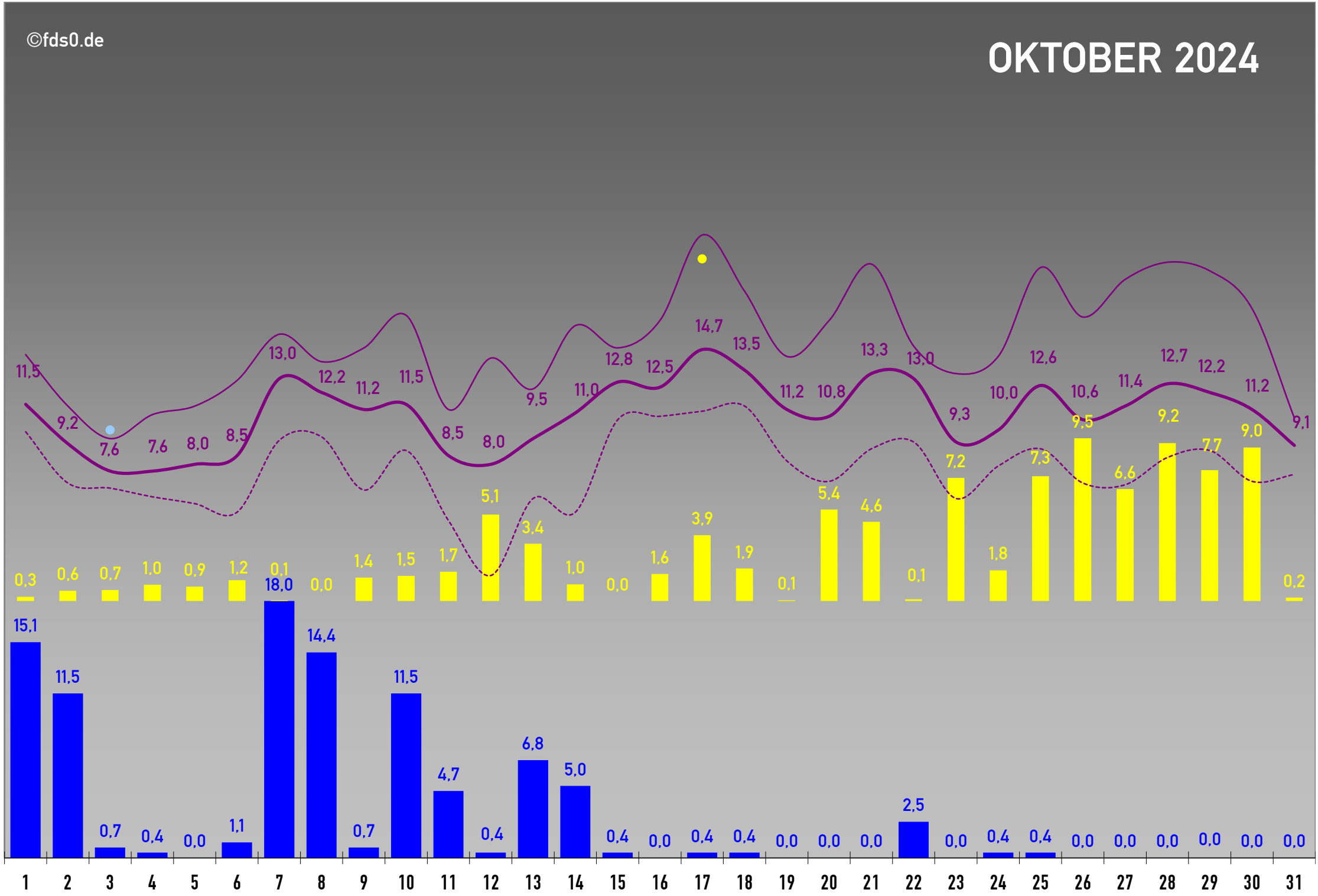

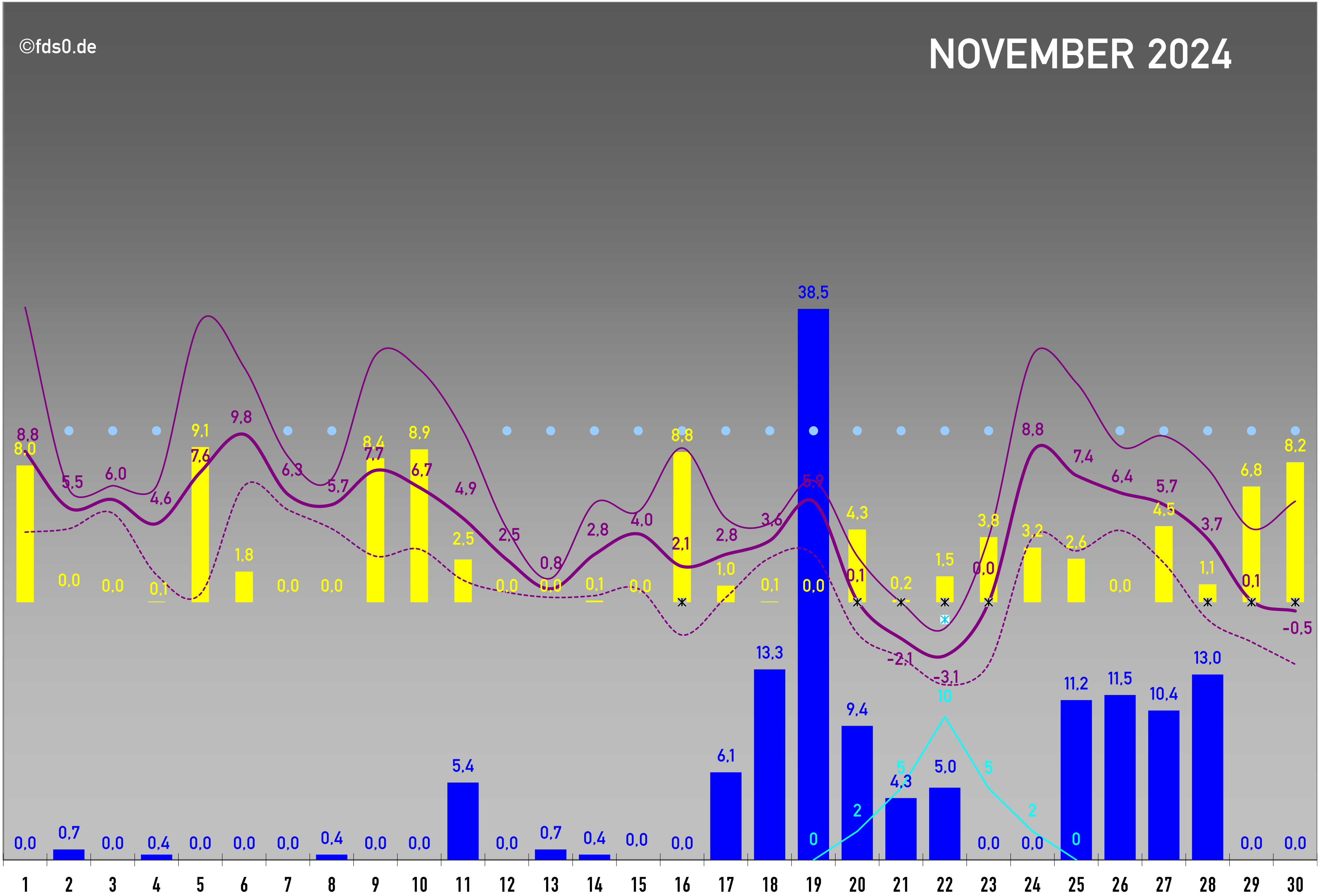

©fds0.de
NOVEMBER 2024
1 2 3 4 5 6 7 8 9 10 11 12 13 14 15 16 17 18 19 20 21 22 23 24 25 26 27 28 29 30

©fds0.de
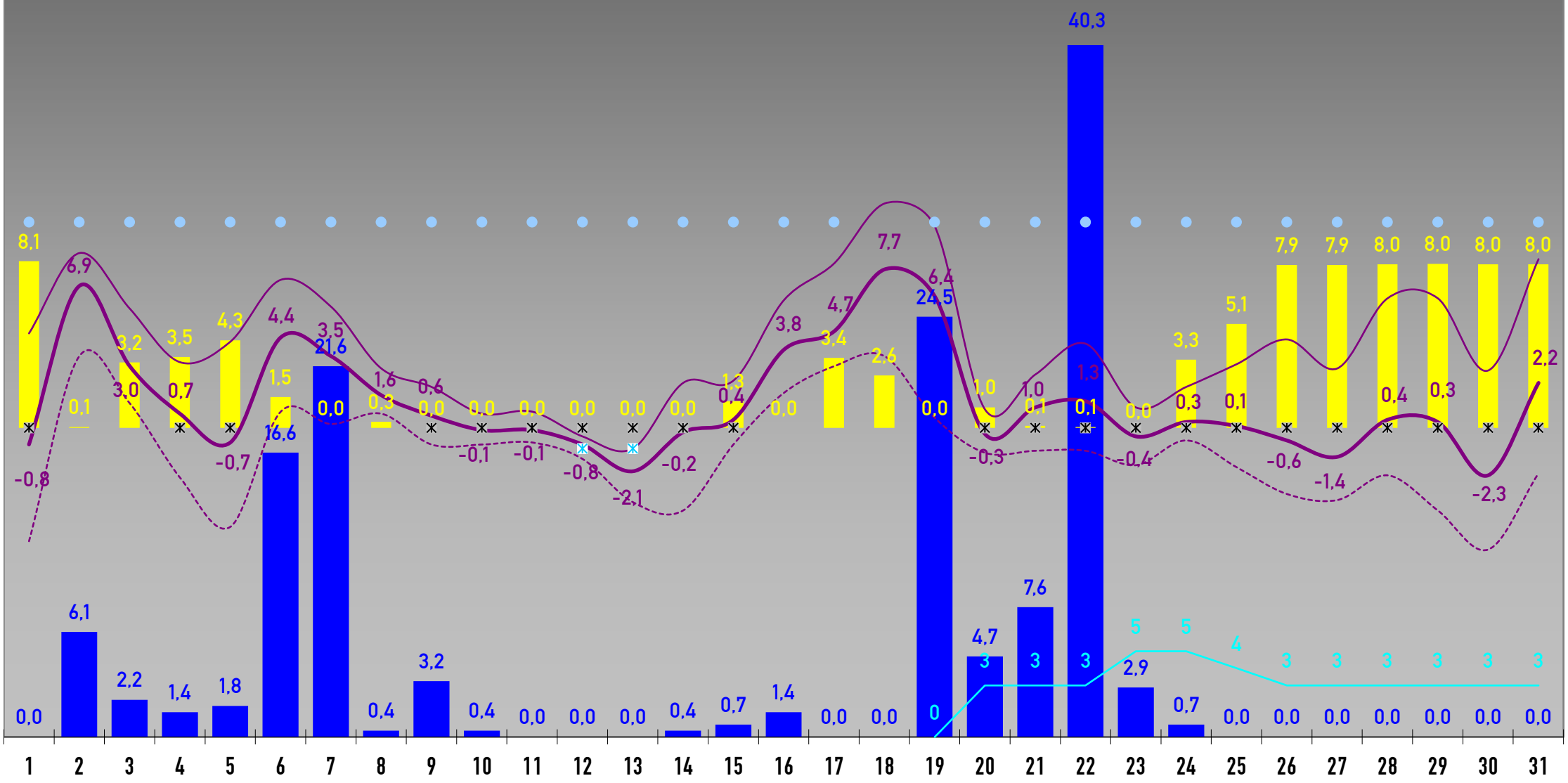
DEZEMBER 2024